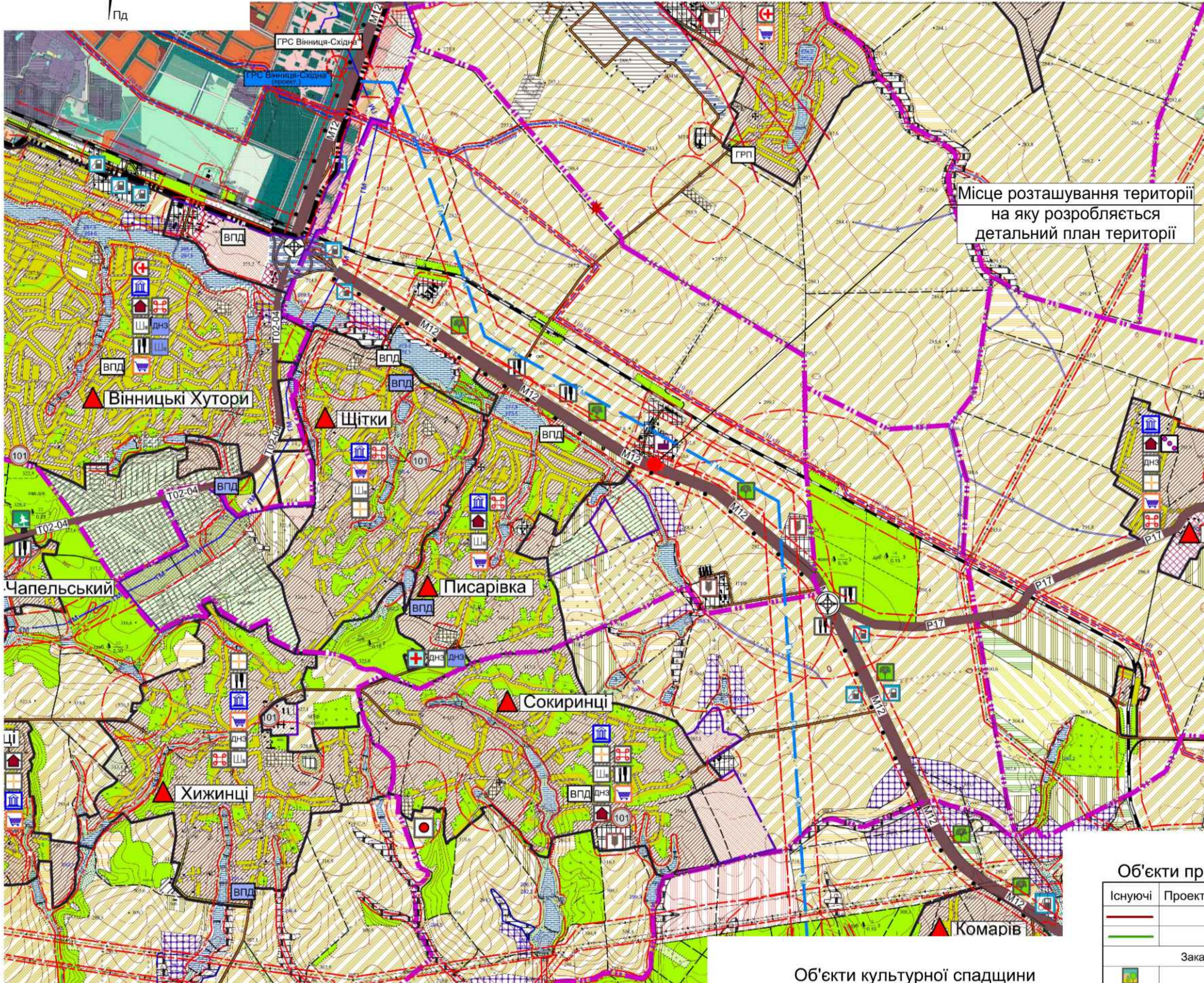
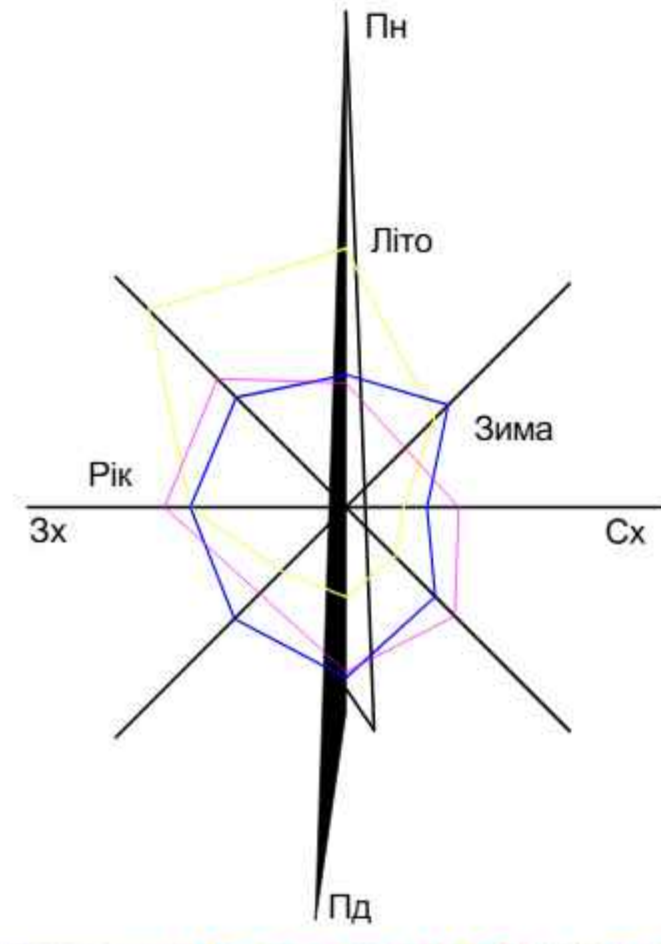


# Детальний план території в межах земельної ділянки з кадастровим номером 0520685200:05:002:0123

Схема розташування земельної ділянки у планувальній структурі території територіальної громади

М 1:25 000



Існуючі	Проект.	Назва
		Будинок сільської чи селищної ради
		Заклад дозвілля
		Відділення зв'язку
		Готель
		Школа загальноосвітня I-II ступенів
		Школа загальноосвітня I-III ступенів
		Дошкільний навчальний заклад
		Поліклініка
		Фельдшерсько-акушерський пункт
		Лікарня
		Медична амбулаторія
		Дитячий табір
		База відпочинку та туризму
		Школа-інтернат
		Заклад громадського харчування
		Торгівельний заклад
		Об'єкт лісового господарства
		Об'єкт рибного господарства
		Вінницький будинок-інтернат геріатричного профілю
		АЗС
		Газорозподільний пункт
		Газорозподільна станція
		Автогазонаповнювальна компресорна станція
		Насосна станція
		Хлораторна водопровідна насосна станція
		Трансформаторна електростанція
		Підстанція підстанції
		Державна пожежна рятувальна частина смт. Вороновиця
		Місцева пожежна команда смт. Стрижавка
		Об'єкта пожежно-рятувальна команда смт. Десна
		Сільськогосподарське підприємство
		Промислове підприємство
		Місце захоронення трупів тварин
		Каналізаційні очисні споруди
		Полігон захоронення ТПВ (сміттєзвалище)
		Сміттєсортувальна станція
		Родовища корисних копалин (граніти)
		Родовища корисних копалин (суглини)
		Родовища корисних копалин (пісок)
		Родовища прісних підземних вод
		Транспортна розв'язка в різних рівнях
		Транспортна розв'язка в одному рівні
		Залізничний вокзал м. Вінниця
		Залізнична станція "Вінниця-вантажна"
		Автовокзал м. Вінниця
		Автостанція
		Аеропорт
		Гідроелектростанція
		Водозабірна споруда з підземного джерела
		Захист від затоплення та підтоплення
		Перспективні пожежні депо
		Пожежні підземні резервуари з насосною станцією та дизель-генератором
		Склад боєприпасів
		ХНО
		Зона ураження від можливих НС на складі боєприпасів
		Зона можливого хімічного забруднення
		Межа території розроблення детального плану території

Існуючі	Проект.	Назва
		Межа Вінницького району
		Межа міста Вінниця
		Межі сільських рад
		Межі населених пунктів
		Місто обласного значення
		Село
		СМТ
		Санітарно-захисна зона
		Прибережна захисна смуга
		Охоронна зона
		Контур еквівалентних рівнів шуму аеропорту
		Автомобільні дороги державного значення:
		Міжнародна (М-12) - Стрий-Тернопіль-Кіровоград-Знам'янка
		Міжнародна (М-21) - Житомир - Могилів-Подільський
		Регіональна (Р-17) - Біла Церква-Тетіїв-Липовець-Гуменне
		Регіональна (Р-33) - Вінниця-Турбів-В. Михайлівка
		Автомобільний транспортний коридор "Європа-Азія", (Критський 5)
		Залізничний транспортний коридор (Критський 3, Критський 9, Балтійське море-Чорне море)
		Автомобільні дороги загального користування:
		Т-02-16 - територіальна - Вінниця-Гнівань-Тиврів
		Т-02-04 - південний обхід м. Вінниця
		Т-02-12 - територіальна - Вінниця-Шпиків-Комаргород
		Т-02-31 - територіальна - під'їзд до аеропорту
		Альтернативна дорога
		Автомобільні дороги обласного значення:
		О-02-11-06 - обласна - Бруслів-Стрижавка
		О-02-03-02 - обласна - Некрасово-Михуліці
		О-02-03-03 - обласна - Стрижавка-Мізяків-Гущинці
		О-02-03-04 - обласна - Вороновиця-Іллінци
		О-02-03-05 - обласна - Вороновиця-Тиврів
		Районні дороги
		Польові дороги
		Магістральний газопровід "Проград" ø1400
		Магістральні газопроводи
		Повітряна лінія електропередач - 110кВ
		Територія житлової та громадської забудови (СМТ)
		Територія житлової та громадської забудови (Села)
		Територія громадської забудови
		Територія виробничого призначення
		Залігання розвіданих запасів корисних копалин
		Територія кладовища
		Територія садівничих масивів
		Територія комунальних об'єктів (крім кладовищ)
		Територія історико-культурного призначення
		Територія лісогосподарського призначення
		Територія водного фонду
		Територія спеціального призначення
		Територія транспортної інфраструктури
		Територія рекреаційного призначення
		Територія зелених насаджень спецпризначення
		Територія зелених насаджень загального користування
		Територія інженерної інфраструктури
		Територія сільськогосподарського призначення:
		- ведення товарного с/г виробництва (ПА)
		- ведення особистого с/г господарства (ОСГ)
		- ведення фермерського господарства
		- землі запасу (пасовище)
		- лугова рослинність, сіножаті
		- землі запасу (ведення городництва)
		- резерв
		- для дослідних і навчальних цілей
		- для дослідних і навчальних цілей (Дослідне господарство "Бохоничське")
		- для дослідних і навчальних цілей (ДП НІТЦ ІК СГП НААН)
		Комунальне підприємство "Добробут" (пасовище)
		- територія оздоровчого призначення
		- зона поширення заболоченості
		Ліквідація заболоченості
		Захист від підтоплення та затоплення
		Водопровід існуючий
		Напірний каналізаційний колектор існуючий

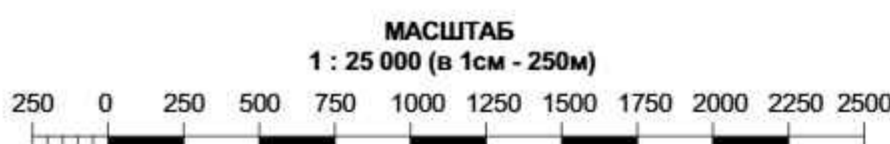
### Об'єкти природно-заповідного фонду

Існуючі	Проект.	Назва
		Межа території ПЗФ загальнодержавного значення
		Межа території ПЗФ місцевого значення
		Заказник загальнодержавного значення
		Заказник загальнодержавного значення "Буго-Деснянський"
		Заказники місцевого значення
		Лісовий "Вороновицька дача"
		Ботанічний "П'ятичанське"
		Ботанічний "Стрижавські орхіди"
		Пам'ятки природи місцевого значення
		Ботанічні
		Гідрологічні
		Парки-пам'ятки садово-паркового мистецтва місцевого значення
		"Мала Софіївка"
		Заповідні урочища
		П'ятичанське Вороновицьке

### Об'єкти культурної спадщини

Існуючі	Проект.	Назва
		Пам'ятки історії національного значення
		Нерухомих об'єктів культурної спадщини
		Територія історико-культурного призначення Пам'ятки археології (Городище)
		Пам'ятки історії місцевого значення
		Нерухомих об'єктів культурної спадщини
		Територія історико-культурного призначення Пам'ятки археології
		Кургани

**Примітки:**  
 1. Схема розташування земельної ділянки у планувальній структурі території територіальної громади, виконана на фрагменті Схеми планування території Вінницького району.  
 2. Схема планування території Вінницького району розробленої ТОВ «ДІПРОЦИВІЛЬПРОМБУД», затвердженої рішенням Вінницької районної ради 47 сесії 7 скликання від 20.09.2018р. № 681.

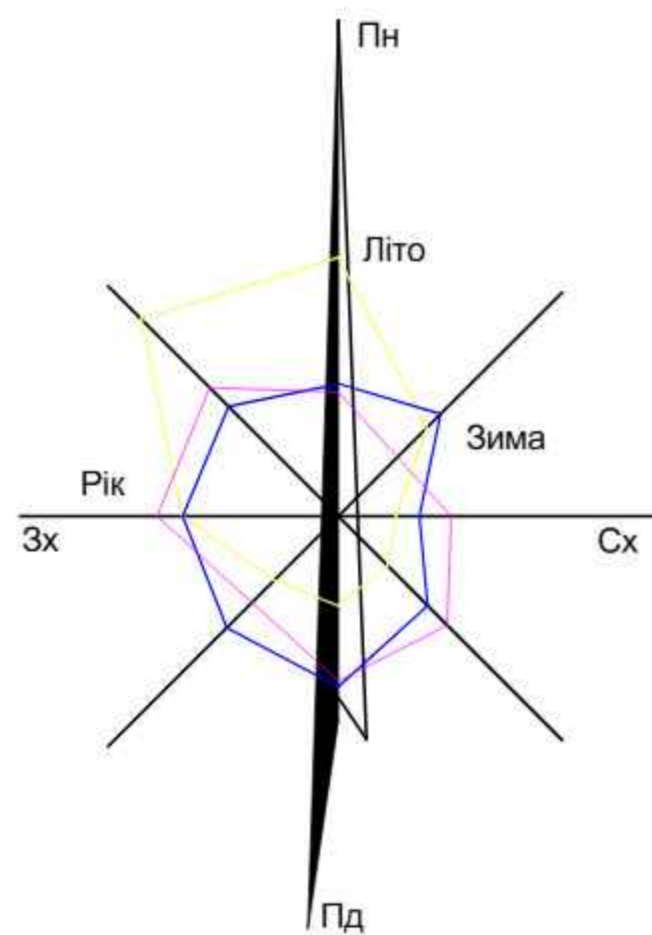


Зм.				18 - ДПТ - 2024			
ГАП Мальований				Детальний план території в межах земельної ділянки з кадастровим номером 0520685200:05:002:0123			
Розробив Мальований				Детальний план території			
Дата 2024				Схема розташування земельної ділянки у планувальній структурі території територіальної громади М 1:25 000			
Стадія		Архус		Архувів			
ДПТ		1		-			
ТОВ "Просторове планування"							

# Детальний план території в межах земельної ділянки з кадастровим номером 0520685200:05:002:0123

План існуючого використання території та схема обмежень у використанні земель

М 1:500



## Експлікація будівель і споруд

№ за Планом	Назва	Поверх	Площа забудови	Примітки
<b>Будівлі та споруди за межами території проектування</b>				
1	Складська будівля	1	1 400,0	Ст. вогнестійкості - IIIa
2	Складська будівля	1	1 800,0	Ст. вогнестійкості - IIIa
3	Складська будівля	1	1 800,0	Ст. вогнестійкості - IIIa
4	Складська будівля	1	800,0	Ст. вогнестійкості - IIIa
5	Трансформаторна підстанція - ТП-728	1	15,0	Ст. вогнестійкості - III
<b>Будівлі та споруди в межах території проектування</b>				
6	Нежитлова будівля	1	31,7	Ст. вогнестійкості - IIIa
7	Металева споруда	1	25,0	Ст. вогнестійкості - IIIa

Примітки:  
 1. План існуючого використання території та схема обмежень у використанні земель виконана на топографічній основі наданій замовником М 1:500.  
 2. Межі обмежень у використанні земель нанесені відповідно до норм діючого законодавства.  
 3. Межі земельних ділянок нанесені відповідно до Державного земельного кадастру.  
 4. Межа об'єкту Природно заповідного фонду місцевого значення "Ботанічна пам'ятка природи місцевого значення «Алея вікових лип»" нанесена відповідно до даних Державного земельного кадастру, які відображені на матеріалах Публічної кадастрової карти.

## УМОВНІ ПОЗНАЧЕННЯ

Позн. існ.	Назва
<b>Межі</b>	
	Межі опрацювання топографічної основи
	Межа території що проектується (Межа ДПТ)
	Межі сформованих земельних ділянок
	Смуга відведення автомобільної дороги (М-30)
<b>Функціональне використання територій</b>	
	Територія транспортної інфраструктури
	Територія громадського призначення
	Територія сільськогосподарського призначення
	Територія зелених насаджень спеціального призначення
<b>Обмеження у використанні земель</b>	
	Охоронна зона
	Санітарно-захисна зона
	Санітарний розрив автошляху М-30
<b>Будівлі та споруди</b>	
	КН • Складські будівлі
	КН • Нежитлова будівля
	М • Металева нежитлова споруда
	ТП-728 □ Будівля трансформаторної підстанції
<b>Вулиці та дороги</b>	
	Вулиці та дороги із твердим асфальтобетонним покриттям
	Вулиці та дороги із щелебневим покриттям
<b>Інженерні мережі</b>	
	0,4кВ Повітряна лінія електропередач 0,4кВ
	10кВ Повітряна лінія електропередач 10кВ
<b>Об'єкти природно заповідного фонду</b>	
	Ботанічна пам'ятка природи місцевого значення «Алея вікових лип»
	Охоронна зона
	Територія

## Основні техніко-економічні показники (Плану сучасного використання території)

Показники	Одиниця виміру	Існуючий стан
<b>Територія</b>		
Територія в межах проекту, у тому числі:	га/%	0,2402 / 100
- сільськогосподарського призначення	га/%	0,2402 / 100
<b>Охорона навколишнього середовища</b>		
- санітарно-захисні зони ( розриви), всього	га	0,2352
<b>Забудова території</b>		
- споруда металева, нежитлова	м <sup>2</sup>	25,0
- споруда капітальна, нежитлова	м <sup>2</sup>	31,70
- відсоток забудови	%	2,36

18 - ДПТ - 2024

Детальний план території в межах земельної ділянки з кадастровим номером 0520685200:05:002:0123

Зм.	Кіл. уч.	Арх.	№ док.	Підпис	Дата
ГАП	Мальований				2024
Розробив	Мальований				2024

Детальний план території	Стадія	Аркуш	Аркушів
	ДПТ	2	-

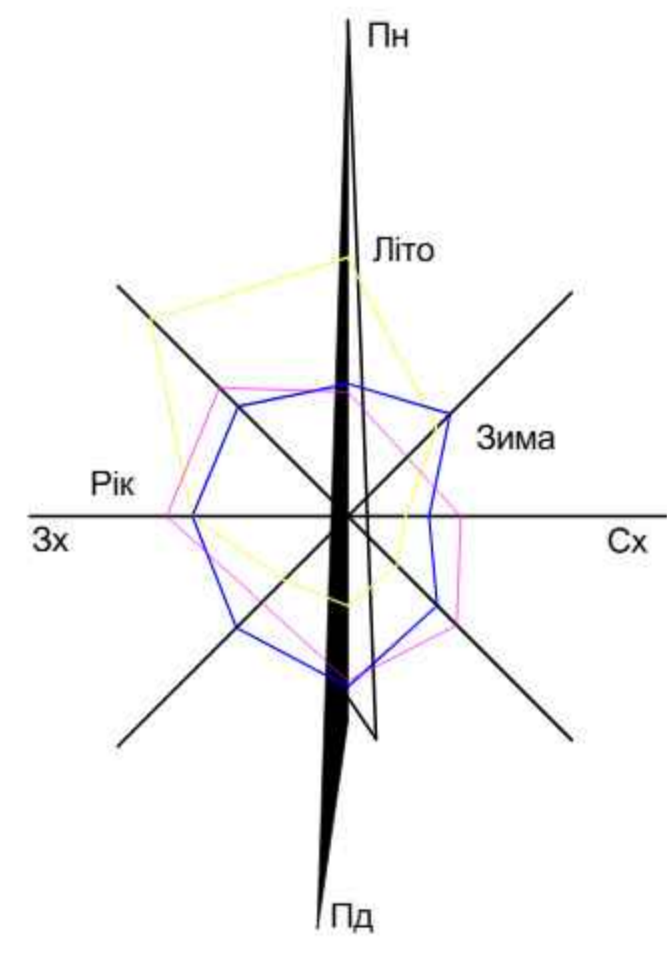
План існуючого використання території та схема існуючих обмежень у використанні земель М 1:500

ТОВ "Просторове планування"

# Детальний план території в межах земельної ділянки з кадастровим номером 0520685200:05:002:0123

## Проектний план та схема проектних обмежень у використанні земель

М 1:500



### УМОВНІ ПОЗНАЧЕННЯ

Позн. існ.	Позн. проєкт.	Назва
<b>Межі</b>		
		Межі опрацювання топографічної основи
		Межа території що проєктується (Межа ДПТ)
		Межі сформованих земельних ділянок
		Смуга відведення автомобільної дороги (М-30)
<b>Функціональне призначення територій</b>		
		Територія транспортної інфраструктури
		Територія громадського призначення
		Територія сільськогосподарського призначення
		Територія зелених насаджень спеціального призначення
<b>Обмеження у використанні земель</b>		
		Охоронна зона
		Санітарно-захисна зона
		Санітарний розрив автошляху М-30
<b>Будівлі та споруди</b>		
КН		Складські будівлі
КН	КН	Нежитлова будівля, що реконструюється
М	М	Металева нежитлова споруда, що демонтується
ТП-728		Будівля трансформаторної підстанції
	КН	Торговельно-адміністративна будівля, з приміщенням пожежного поста
<b>Вулиці та дороги</b>		
		Вулиці та дороги із твердим асфальтобетонним покриттям
		Вулиці та дороги із щелевним покриттям
		Дорожнє огороження металеве бар'єрного типу (однобічне)
		Тротуари/ пішохідні доріжки
		Велосипедні доріжки
		Місця пониження тротуару для забезпечення потреб МГН
		Пішохідні та велосипедні переходи
		Паркувальні майданчики
<b>Інженерні мережі</b>		
		Повітряна лінія електропередач 0,4кВ
		Кабельна лінія електропередач 10кВ
<b>Інженерні споруди</b>		
		Трансформаторна підстанція закритого типу
	ДЕС	Дезельна електростанція
	ОСпов	Очисні споруди поверхневих стоків
	ОС	Очисні споруди господарської каналізації
		Противопожежний резервуар/ резервуар технічної води
<b>Об'єкти природно заповідного фонду</b>		
		Ботанічна пам'ятка природи місцевого значення «Алея вікових лип»
		Охоронна зона
		Територія

### Експлікація будівель і споруд

№ за Планом	Назва	Поверх.	Площа забудови	Примітки
<b>Будівлі та споруди за межами території проєктування</b>				
1	Складська будівля	1	1 400,0	Ст. вогнестійкості - IIIа
2	Складська будівля	1	1 800,0	Ст. вогнестійкості - IIIа
3	Складська будівля	1	1 800,0	Ст. вогнестійкості - IIIа
4	Складська будівля	1	800,0	Ст. вогнестійкості - IIIа
5	Трансформаторна підстанція - ТП-728	1	15,0	Ст. вогнестійкості - III
<b>Будівлі та споруди в межах території проєктування</b>				
6	Адміністративно-офісна будівля (реконструкція) з приміщенням пожежного поста	1	31,7	Ст. вогнестійкості - II
7	Металева споруда (демонтаж)	1	25,0	Ст. вогнестійкості - IIIа
8	Дизельгенератор	споруд.	2,00	
9	Резервуар технічного водопостачання ( 50м3 )	підзем.	20,00	
10	Очисні споруди господарської каналізації - BIOTAL	підзем.	25,00	
11	Очисні споруди дощових і талих вод - BIOTAL	підзем.	25,00	
12	Трансформаторна підстанція	споруд.	2,00	
13	Противопожежний резервуар (150м3)	підзем.	5,00	
14	Майданчик для збору ТПВ	споруд.	10,00	
15	Майданчик продажу велькогобаритних транспортних засобів ( 8 м/м)	-	420,00	
16	Майданчик для паркування транспортних засобів ( 11 м/м)	-	137,50	

### Основні техніко-економічні показники (Проектного плану території)

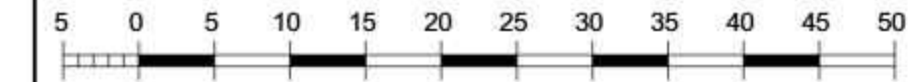
Показники	Одиниця виміру.	Існуючий стан	Проектний стан
<b>Територія</b>			
Територія в межах проєкту, у тому числі:	га/%	0,2402 / 100	0,2402 / 100
- сільськогосподарського призначення	га/%	0,2402 / 100	-
- транспортної інфраструктури	га/%	-	0,2307 / 96,05
- громадської забудови	га/%	-	0,0095 / 3,95
<b>Охорона навколишнього середовища</b>			
- санітарно-захисні зони ( розриви), всього	га	0,2352	0,2585
<b>Забудова території</b>			
- споруда металева, нежитлова	м²	25,0	-
- споруда капітальна, нежитлова	м²	31,70	-
- адміністративна будівля (реконструкція)	м²	31,70	31,70
- відсоток забудови	%	2,36	2,36
- дизельгенератор	м²	-	2,00
- резервуар технічного водопостачання ( 50м3 )	м²	-	20,00
- очисні споруди господарської каналізації	м²	-	25,00
- очисні споруди дощових і талих вод	м²	-	25,00
- трансформаторна підстанція	м²	-	2,00
- противопожежний резервуар (150м3)	м²	-	5,00
- майданчик для збору ТПВ	м²	-	10,00
- майданчик продажу велькогобаритних транспортних засобів ( 8 м/м)	м²	-	420,00
- майданчик для паркування транспортних засобів ( 11 м/м)	м²	-	137,50

Примітки:  
 1. Проектний план території та схема обмежень у використанні земель виконана на топографічній основі наданій замовником М 1:500.  
 2. Межі обмежень у використанні земель нанесені відповідно до норм діючого законодавства.  
 3. Межі земельних ділянок нанесені відповідно до Державного земельного кадастру.  
 4. Межа об'єкту Природно заповідного фонду місцевого значення "Ботанічна пам'ятка природи місцевого значення «Алея вікових лип»" нанесена відповідно до даних Державного земельного кадастру, які відображені на матеріалах Публічної кадастрової карти.  
 5. Використання здійснювати у відповідності до статей 39, 40 ЗУ про природно заповідний фонд.  
 6. Розробити природоохоронну документацію із визначенням меж та зон охорони об'єкту природно заповідного фонду.

18 - ДПТ - 2024					
Детальний план території в межах земельної ділянки з кадастровим номером 0520685200:05:002:0123					
Зм.	Кіл.уч.	Арх.	Мудок.	Підпис.	Дата
Розробив	Мальований	Мальований	Мальований	Мальований	2024
Детальний план території				Стадія	Архув
Проектний план та схема проектних обмежень у використанні земель М 1:500				ДПТ	3
ТОВ "Просторове планування"					

Лист № 01/2024  
 Підпис: [Підпис]  
 Дата: 2024

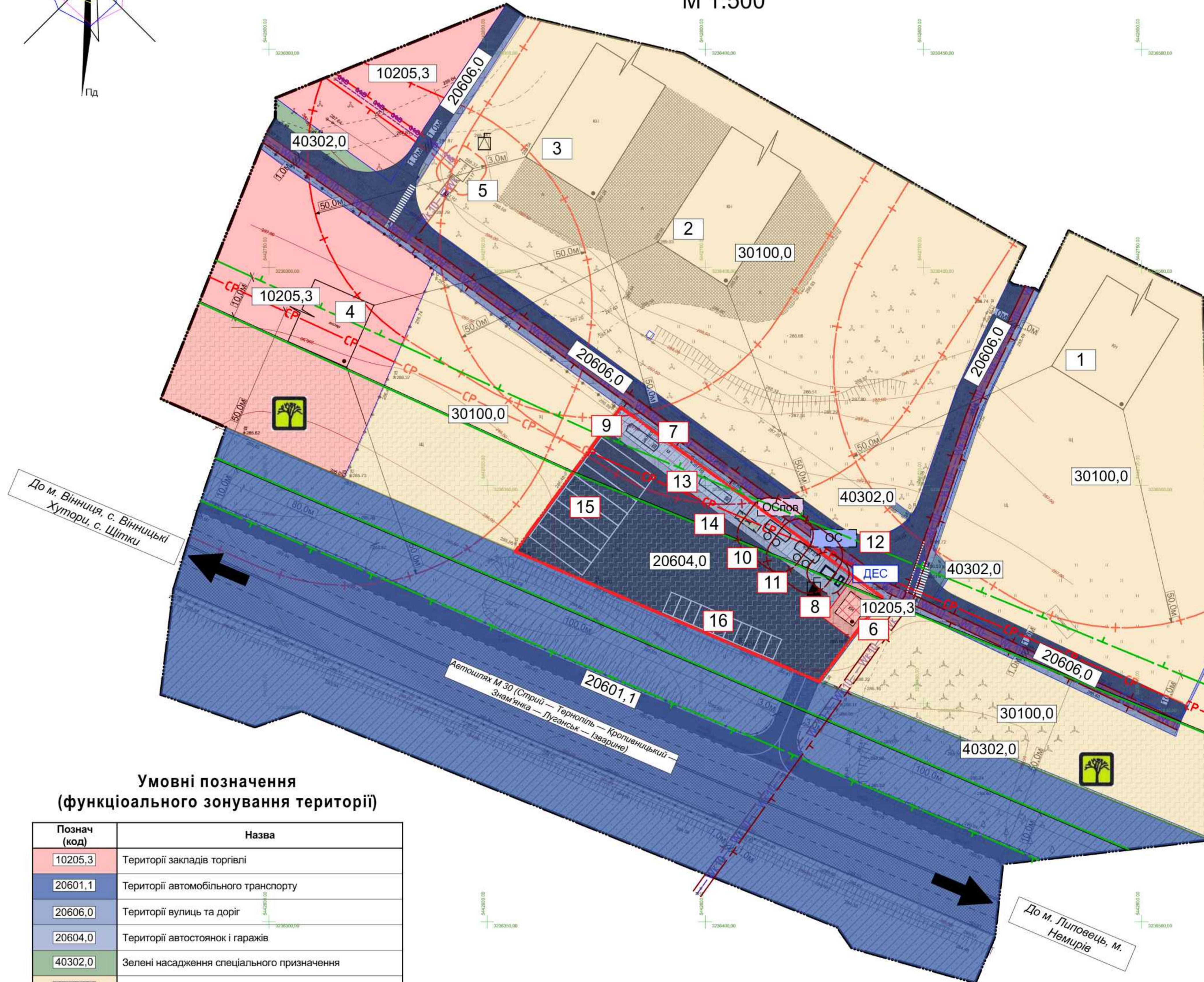
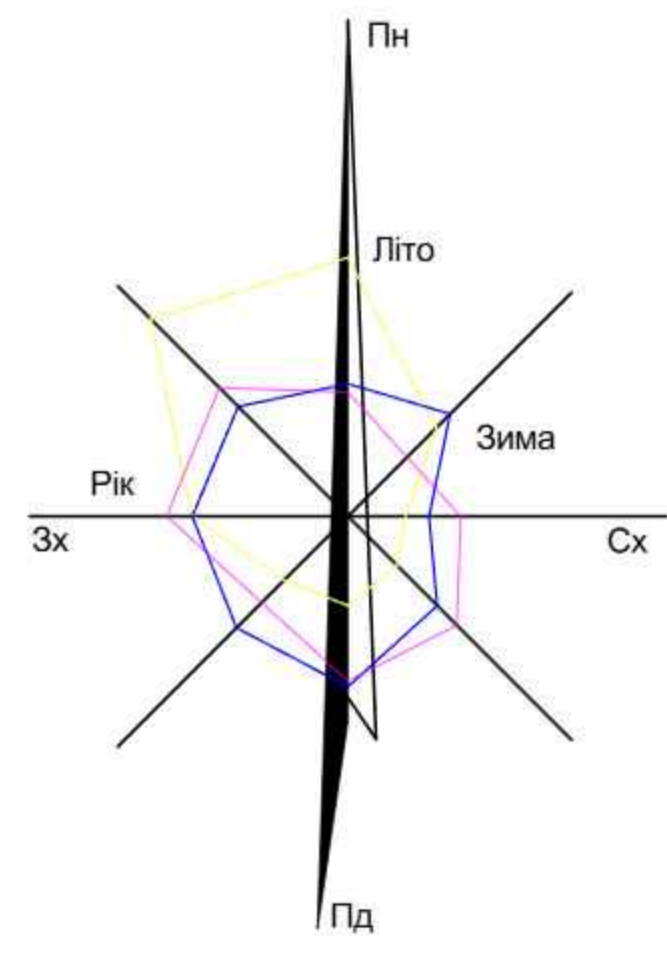
МАСШТАБ 1:500 (в 1см - 5м)



# Детальний план території в межах земельної ділянки з кадастровим номером 0520685200:05:002:0123

## План функціонального зонування території

М 1:500



### Умовні позначення (функціонального зонування території)

Познач (код)	Назва
10205.3	Території закладів торгівлі
20601.1	Території автомобільного транспорту
20606.0	Території вулиць та доріг
20604.0	Території автостоянок і гаражів
40302.0	Зелені насадження спеціального призначення
30100.0	Території під ріллею та перелогами

### УМОВНІ ПОЗНАЧЕННЯ

Позн. існ.	Позн. проєкт.	Назва
<b>Межі</b>		
		Межі опрацювання топографічної основи
		Межа території що проєктується (Межа ДПТ)
		Межі сформованих земельних ділянок
		Смуга відведення автомобільної дороги (М-30)
<b>Функціональне призначення територій</b>		
		Територія транспортної інфраструктури
		Територія громадського призначення
		Територія сільськогосподарського призначення
		Територія зелених насаджень спеціального призначення
<b>Обмеження у використанні земель</b>		
		Охоронна зона
		Санітарно-захисна зона
		Санітарний розрив автошляху М-30
<b>Будівлі та споруди</b>		
КН		Складські будівлі
КН	КН	Нежитлова будівля, що реконструюється
М	М	Металева нежитлова споруда, що демонтується
ТП-728		Будівля трансформаторної підстанції
	КН	Торговельно-адміністративна будівля, з приміщенням пожежного поста
<b>Вулиці та дороги</b>		
		Вулиці та дороги із твердим асфальтобетонним покриттям
		Вулиці та дороги із щелевним покриттям
		Дорожнє огороження металеве бар'єрного типу (однобічне)
		Тротуари/ пішохідні доріжки
		Велосипедні доріжки
		Місця пониження тротуару для забезпечення потреб МГН
		Пішохідні та велосипедні переходи
		Паркувальні майданчики
<b>Інженерні мережі</b>		
		Повітряна лінія електропередач 0,4кВ
		Кабельна лінія електропередач 10кВ
<b>Інженерні споруди</b>		
		Трансформаторна підстанція закритого типу
	ДЕС	Дезельна електростанція
	ОСлов	Очисні споруди поверхневих стоків
	ОС	Очисні споруди господарської каналізації
		Протипожежний резервуар/ резервуар технічної води
<b>Об'єкти природно заповідного фонду</b>		
		Ботанічна пам'ятка природи місцевого значення «Алея вікових лип»
		Охоронна зона
		Територія

### Експлікація будівель і споруд

№ за Планом	Назва	Поверх.	Площа забудови	Примітки
<b>Будівлі та споруди за межами території проєктування</b>				
1	Складська будівля	1	1 400,0	Ст. вогнестійкості - IIIа
2	Складська будівля	1	1 800,0	Ст. вогнестійкості - IIIа
3	Складська будівля	1	1 800,0	Ст. вогнестійкості - IIIа
4	Складська будівля	1	800,0	Ст. вогнестійкості - IIIа
5	Трансформаторна підстанція - ТП-728	1	15,0	Ст. вогнестійкості - III
<b>Будівлі та споруди в межах території проєктування</b>				
6	Адміністративно-офісна будівля (реконструкція) з приміщенням пожежного поста	1	31,7	Ст. вогнестійкості - II
7	Металева споруда (демонтаж)	1	25,0	Ст. вогнестійкості - IIIа
8	Дизельгенератор	споруд.	2,00	
9	Резервуар технічного водопостачання ( 50м3 )	підзем.	20,00	
10	Очисні споруди господарської каналізації - BIOTAL	підзем.	25,00	
11	Очисні споруди дощових і талих вод - BIOTAL	підзем.	25,00	
12	Трансформаторна підстанція	споруд.	2,00	
13	Протипожежний резервуар (150м3)	підзем.	5,00	
14	Майданчик для збору ТПВ	споруд.	10,00	
15	Майданчик продажу велькогобаритних транспортних засобів ( 8 м/м)	-	420,00	
16	Майданчик для паркування транспортних засобів ( 11 м/м)	-	137,50	

### Основні техніко-економічні показники (Проєктного плану території)

Показники	Одиниця виміру.	Існуючий стан	Проєктний стан
<b>Територія</b>			
Територія в межах проєкту, у тому числі:	га/%	0,2402 / 100	0,2402 / 100
- сільськогосподарського призначення	га/%	0,2402 / 100	-
- транспортної інфраструктури	га/%	-	0,2307 / 96,05
- громадської забудови	га/%	-	0,0095 / 3,95
<b>Охорона навколишнього середовища</b>			
- санітарно-захисні зони ( розриви), всього	га	0,2352	0,2585
<b>Забудова території</b>			
- споруда металева, нежитлова	м <sup>2</sup>	25,0	-
- споруда капітальна, нежитлова	м <sup>2</sup>	31,70	-
- адміністративна будівля (реконструкція)	м <sup>2</sup>	31,70	31,70
- відсоток забудови	%	2,36	2,36
- дизельгенератор	м <sup>2</sup>	-	2,00
- резервуар технічного водопостачання ( 50м3 )	м <sup>2</sup>	-	20,00
- очисні споруди господарської каналізації	м <sup>2</sup>	-	25,00
- очисні споруди дощових і талих вод	м <sup>2</sup>	-	25,00
- трансформаторна підстанція	м <sup>2</sup>	-	2,00
- протипожежний резервуар (150м3)	м <sup>2</sup>	-	5,00
- майданчик для збору ТПВ	м <sup>2</sup>	-	10,00
- майданчик продажу велькогобаритних транспортних засобів ( 8 м/м)	м <sup>2</sup>	-	420,00
- майданчик для паркування транспортних засобів ( 11 м/м)	м <sup>2</sup>	-	137,50

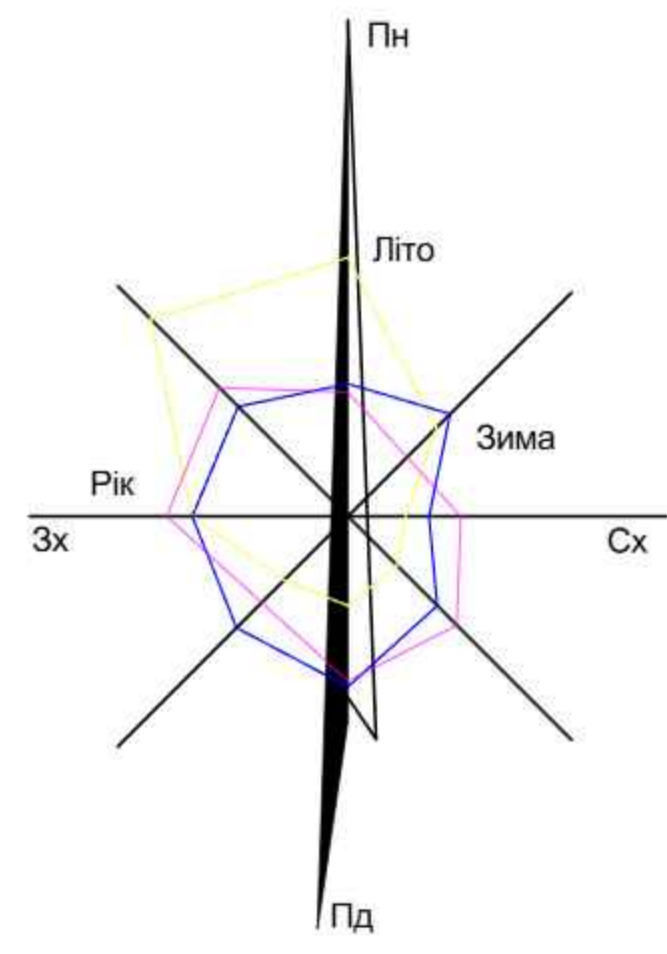
Примітки:  
 1. План функціонального зонування території розроблено у відповідності до Постанови Кабінету Міністрів України від 26 січня 2024р. № 86 "Про внесення змін до деяких постанов Кабінету Міністрів України щодо електронної ідентифікації та електронних довірчих послуг у сфері земельних ділянок", зокрема з урахуванням додатку 59 Класифікатор видів цільового призначення земельних ділянок та додатку 60 Класифікатор видів функціонального призначення території та їх співвідношення з видами цільового призначення земельних ділянок.  
 2. Проєкними рішеннями запропоновано розділити земельну ділянку на дві частини і для кожної визначити відповідний код функціональної зони та відповідне цільове призначення.  
 3. Для Зони Території закладів торгівлі - запропоноване цільове призначення земельної ділянки - 03.07 - Для будівництва та обслуговування будівель торгівлі.  
 4. Для Зони Території автостоянок і гаражів - запропоноване цільове призначення земельної ділянки - 12.04 - Для розміщення та експлуатації будівель і споруд автомобільного транспорту та дорожнього господарства.

18 - ДПТ - 2024					
Детальний план території в межах земельної ділянки з кадастровим номером 0520685200:05:002:0123					
Зм.	Кіл.уч.	Арх.	Мудок.	Підпис.	Дата
Розробив	Мальований	Мальований	Мальований	Мальований	2024
Детальний план території				Стадія	Архув
План функціонального зонування території М 1:500				ДПТ	4
ТОВ "Трострове планування"					

# Детальний план території в межах земельної ділянки з кадастровим номером 0520685200:05:002:0123

## Схема транспортної мобільності та інфраструктури

М 1:500



	Напрямок руху транзитного транспорту
	Напрямок руху легкового транспорту
	Напрямок руху великогабаритного транспорту
	Напрямок руху пішоходів
	Напрямок руху велосипедистів
	Напрямок руху маломобільних груп населення

МАСШТАБ  
1:500 (в 1см - 5м)

### УМОВНІ ПОЗНАЧЕННЯ

Позн. існ.	Позн. проєкт.	Назва
<b>Межі</b>		
		Межі опрацювання топографічної основи
		Межа території що проєктується (Межа ДПТ)
		Межі сформованих земельних ділянок
		Смуга відведення автомобільної дороги (М-30)
<b>Функціональне призначення територій</b>		
		Територія транспортної інфраструктури
		Територія громадського призначення
		Територія сільськогосподарського призначення
		Територія зелених насаджень спеціального призначення
<b>Обмеження у використанні земель</b>		
		Охоронна зона
		Санітарно-захисна зона
		Санітарний розрив автошляху М-30
<b>Будівлі та споруди</b>		
		Складські будівлі
		Нежитлова будівля, що реконструюється
		Металева нежитлова споруда, що демонтується
		Будівля трансформаторної підстанції
		Торговельно-адміністративна будівля, зприміщенням пожежного поста
<b>Вулиці та дороги</b>		
		Вулиці та дороги із твердим асфальтобетонним покриттям
		Вулиці та дороги із щелевним покриттям
		Дорожнє огороження металеве бар'єрного типу (однобічне)
		Тротуари/ пішохідні доріжки
		Велосипедні доріжки
		Місця пониження тротуару для забезпечення потреб МГН
		Пішохідні та велосипедні переходи
		Паркувальні майданчики
<b>Інженерні мережі</b>		
		Повітряна лінія електропередач 0,4кВ
		Кабельна лінія електропередач 10кВ
<b>Інженерні споруди</b>		
		Трансформаторна підстанція закритого типу
		Дезельна електростанція
		Очисні споруди поверхневих стоків
		Очисні споруди господарської каналізації
		Противопожежний резервуар/ резервуар технічної води
<b>Об'єкти природно заповідного фонду</b>		
		Ботанічна пам'ятка природи місцевого значення «Алея вікових лип»
		Охоронна зона
		Територія

### Експлікація будівель і споруд

№ за Планом	Назва	Поверх.	Площа забудови	Примітки
<b>Будівлі та споруди за межами території проєктування</b>				
1	Складська будівля	1	1 400,0	Ст. вогнестійкості - IIIа
2	Складська будівля	1	1 800,0	Ст. вогнестійкості - IIIа
3	Складська будівля	1	1 800,0	Ст. вогнестійкості - IIIа
4	Складська будівля	1	800,0	Ст. вогнестійкості - IIIа
5	Трансформаторна підстанція - ТП-728	1	15,0	Ст. вогнестійкості - III
<b>Будівлі та споруди в межах території проєктування</b>				
6	Адміністративно-офісна будівля (реконструкція) з приміщенням пожежного поста	1	31,7	Ст. вогнестійкості - II
7	Металева споруда (демонтаж)	1	25,0	Ст. вогнестійкості - IIIа
8	Дизельгенератор	споруд.	2,00	
9	Резервуар технічного водопостачання ( 50м3 )	підзем.	20,00	
10	Очисні споруди господарської каналізації - BIOTAL	підзем.	25,00	
11	Очисні споруди дощових і талих вод - BIOTAL	підзем.	25,00	
12	Трансформаторна підстанція	споруд.	2,00	
13	Противопожежний резервуар (150м3)	підзем.	5,00	
14	Майданчик для збору ТПВ	споруд.	10,00	
15	Майданчик продажу великогабаритних транспортних засобів ( 8 м/м)	-	420,00	
16	Майданчик для паркування транспортних засобів ( 11 м/м)	-	137,50	

### Основні техніко-економічні показники (Проєктного плану території)

Показники	Одиниця виміру.	Існуючий стан	Проєктний стан
<b>Територія</b>			
Територія в межах проєкту, у тому числі:	га/%	0,2402 / 100	0,2402 / 100
- сільськогосподарського призначення	га/%	0,2402 / 100	-
- транспортної інфраструктури	га/%	-	0,2307 / 96,05
- громадської забудови	га/%	-	0,0095 / 3,95
<b>Охорона навколишнього середовища</b>			
- санітарно-захисні зони ( розриви), всього	га	0,2352	0,2585
<b>Забудова території</b>			
- споруда металева, нежитлова	м <sup>2</sup>	25,0	-
- споруда капітальна, нежитлова	м <sup>2</sup>	31,70	-
- адміністративна будівля (реконструкція)	м <sup>2</sup>	31,70	31,70
- відсоток забудови	%	2,36	2,36
- дизельгенератор	м <sup>2</sup>	-	2,00
- резервуар технічного водопостачання ( 50м3 )	м <sup>2</sup>	-	20,00
- очисні споруди господарської каналізації	м <sup>2</sup>	-	25,00
- очисні споруди дощових і талих вод	м <sup>2</sup>	-	25,00
- трансформаторна підстанція	м <sup>2</sup>	-	2,00
- противопожежний резервуар (150м3)	м <sup>2</sup>	-	5,00
- майданчик для збору ТПВ	м <sup>2</sup>	-	10,00
- майданчик продажу великогабаритних транспортних засобів ( 8 м/м)	м <sup>2</sup>	-	420,00
- майданчик для паркування транспортних засобів ( 11 м/м)	м <sup>2</sup>	-	137,50

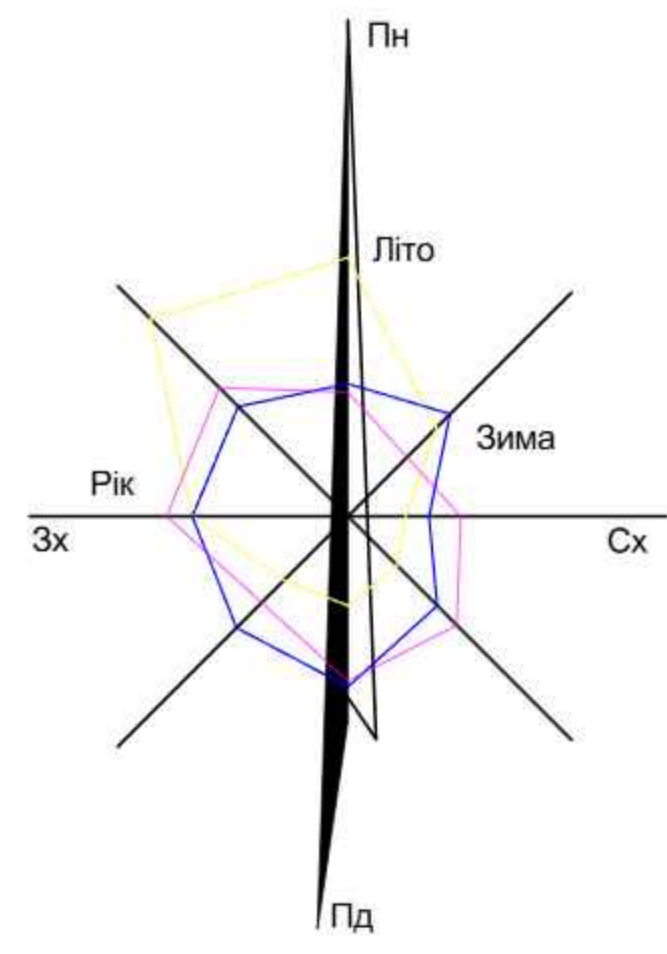
Примітки:  
1.Схема транспортної мобільності виконана на основі Проєктного плану та схеми проєктних обмежень у використанні земель.  
2. Дане креслення читати разом із кресленням "Проєктного плану та схеми проєктних обмежень у використанні земель" (арк.3).

18 - ДПТ - 2024				
Детальний план території в межах земельної ділянки з кадастровим номером 0520685200:05:002:0123				
Зм.	Кіл.уч.	Арх.	Мудок.	Підпис.
Розробив	Мальований	Мальований	Мальований	Дата
				2024
Детальний план території			Стадія	Архув
			ДПТ	5
Схема транспортної мобільності та інфраструктури М 1:500				ТОВ "Просторове планування"

# Детальний план території в межах земельної ділянки з кадастровим номером 0520685200:05:002:0123

Схема інженерного забезпечення території

М 1:500



	Повітряна лінія електропередач - 0,4кВ
	Кабельна лінія електропередач - 10кВ
	Технічне водопостачання
	Побутова каналізація
	Мережа відведення дощових і талих вод

## УМОВНІ ПОЗНАЧЕННЯ

Позн. існ.	Позн. проєкт.	Назва
<b>Межі</b>		
		Межі опрацювання топографічної основи
		Межа території що проєктується (Межа ДПТ)
		Межі сформованих земельних ділянок
		Смуга відведення автомобільної дороги (М-30)
<b>Функціональне призначення територій</b>		
		Територія транспортної інфраструктури
		Територія громадського призначення
		Територія сільськогосподарського призначення
		Територія зелених насаджень спеціального призначення
<b>Обмеження у використанні земель</b>		
		Охоронна зона
		Санітарно-захисна зона
		Санітарний розрив автошляху М-30
<b>Будівлі та споруди</b>		
		Складські будівлі
		Нежитлова будівля, що реконструюється
		Металева нежитлова споруда, що демонтується
		Будівля трансформаторної підстанції
		Торговельно-адміністративна будівля, з приміщенням пожежного поста
<b>Вулиці та дороги</b>		
		Вулиці та дороги із твердим асфальтобетонним покриттям
		Вулиці та дороги із щелевним покриттям
		Дорожнє огороження металеве бар'єрного типу (однобічне)
		Тротуари/ пішохідні доріжки
		Велосипедні доріжки
		Місця пониження тротуару для забезпечення потреб МГН
		Пішохідні та велосипедні переходи
		Паркувальні майданчики
<b>Інженерні мережі</b>		
		Повітряна лінія електропередач 0,4кВ
		Кабельна лінія електропередач 10кВ
<b>Інженерні споруди</b>		
		Трансформаторна підстанція закритого типу
		Дизельна електростанція
		Очисні споруди поверхневих стоків
		Очисні споруди господарської каналізації
		Протипожежний резервуар/ резервуар технічної води
<b>Об'єкти природно заповідного фонду</b>		
		Ботанічна пам'ятка природи місцевого значення «Алея вікових лип»
		Охоронна зона
		Територія

## Експлікація будівель і споруд

№ за Планом	Назва	Поверх.	Площа забудови	Примітки
<b>Будівлі та споруди за межами території проєктування</b>				
1	Складська будівля	1	1 400,0	Ст. вогнестійкості - IIIа
2	Складська будівля	1	1 800,0	Ст. вогнестійкості - IIIа
3	Складська будівля	1	1 800,0	Ст. вогнестійкості - IIIа
4	Складська будівля	1	800,0	Ст. вогнестійкості - IIIа
5	Трансформаторна підстанція - ТП-728	1	15,0	Ст. вогнестійкості - III
<b>Будівлі та споруди в межах території проєктування</b>				
6	Адміністративно-офісна будівля (реконструкція) з приміщенням пожежного поста	1	31,7	Ст. вогнестійкості - II
7	Металева споруда (демонтаж)	1	25,0	Ст. вогнестійкості - IIIа
8	Дизельгенератор	споруд.	2,00	
9	Резервуар технічного водопостачання ( 50м3 )	підзем.	20,00	
10	Очисні споруди господарської каналізації - BIOTAL	підзем.	25,00	
11	Очисні споруди дощових і талих вод - BIOTAL	підзем.	25,00	
12	Трансформаторна підстанція	споруд.	2,00	
13	Протипожежний резервуар (150м3)	підзем.	5,00	
14	Майданчик для збору ТПВ	споруд.	10,00	
15	Майданчик продажу велькогобаритних транспортних засобів ( 8 м/м)	-	420,00	
16	Майданчик для паркування транспортних засобів ( 11 м/м)	-	137,50	

## Основні техніко-економічні показники (Проєктного плану території)

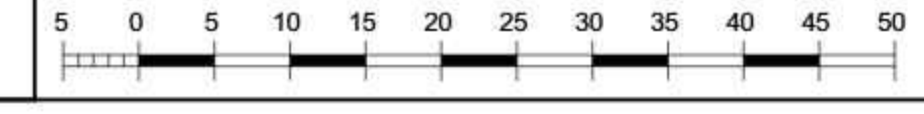
Показники	Одиниця виміру.	Існуючий стан	Проєктний стан
<b>Територія</b>			
Територія в межах проєкту, у тому числі:	га/%	0,2402 / 100	0,2402 / 100
- сільськогосподарського призначення	га/%	0,2402 / 100	-
- транспортної інфраструктури	га/%	-	0,2307 / 96,05
- громадської забудови	га/%	-	0,0095 / 3,95
<b>Охорона навколишнього середовища</b>			
- санітарно-захисні зони ( розриви), всього	га	0,2352	0,2585
<b>Забудова території</b>			
- споруда металева, нежитлова	м <sup>2</sup>	25,0	-
- споруда капітальна, нежитлова	м <sup>2</sup>	31,70	-
- адміністративна будівля (реконструкція)	м <sup>2</sup>	31,70	31,70
- відсоток забудови	%	2,36	2,36
- дизельгенератор	м <sup>2</sup>	-	2,00
- резервуар технічного водопостачання ( 50м3 )	м <sup>2</sup>	-	20,00
- очисні споруди господарської каналізації	м <sup>2</sup>	-	25,00
- очисні споруди дощових і талих вод	м <sup>2</sup>	-	25,00
- трансформаторна підстанція	м <sup>2</sup>	-	2,00
- протипожежний резервуар (150м3)	м <sup>2</sup>	-	5,00
- майданчик для збору ТПВ	м <sup>2</sup>	-	10,00
- майданчик продажу велькогобаритних транспортних засобів ( 8 м/м)	м <sup>2</sup>	-	420,00
- майданчик для паркування транспортних засобів ( 11 м/м)	м <sup>2</sup>	-	137,50

Примітки:  
 1. Схема інженерного забезпечення території виконана на основі Проєктного плану та схеми проєктних обмежень у використанні земель.  
 2. Дане креслення читати разом із кресленням "Проєктного плану та схеми проєктних обмежень у використанні земель" (арк.3).  
 3. Охоронні зони, відстані, розриви визначені відповідно до норм чинного законодавства та діючих Державних будівельних норм.

18 - ДПТ - 2024				
Детальний план території в межах земельної ділянки з кадастровим номером 0520685200:05:002:0123				
Зм.	Кіл.уч.	Арх.	Мудок.	Підпис.
Розробив	Мальований	Мальований	Мальований	2024
Детальний план території			Стадія	Архув
Схема інженерного забезпечення території М 1:500			ДПТ	6
				ТОВ "Просторове планування"

Лист № 01/2024  
 Підпис: [Signature]  
 Дата: 2024

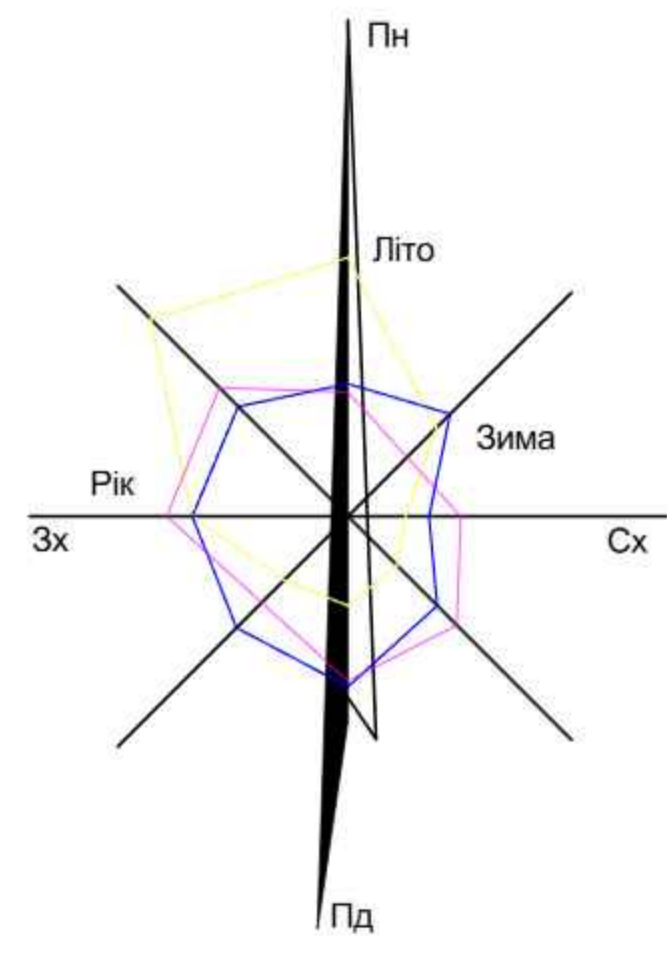
МАСШТАБ  
 1 : 500 (в 1см - 5м)



# Детальний план території в межах земельної ділянки з кадастровим номером 0520685200:05:002:0123

## Схема інженерної підготовки, благоустрою території та вертикального планування

М 1:500



	242,20	Проектна (червона відмітка) поверхні покриття
	242,20	Існуюча (чорна) відмітка поверхні покриття
	5	Ухил водотоку
	25,00	Відстань між точками у метрах
		Бетонний укріплений лоток ( ковчет )
		Водопропускна труба

### УМОВНІ ПОЗНАЧЕННЯ

Позн. існ.	Позн. проєкт.	Назва
<b>Межі</b>		
		Межі опрацювання топографічної основи
		Межа території що проєктується (Межа ДПТ)
		Межі сформованих земельних ділянок
		Смуга відведення автомобільної дороги (М-30)
<b>Функціональне призначення територій</b>		
		Територія транспортної інфраструктури
		Територія громадського призначення
		Територія сільськогосподарського призначення
		Територія зелених насаджень спеціального призначення
<b>Обмеження у використанні земель</b>		
		Охоронна зона
		Санітарно-захисна зона
		Санітарний розрив автошляху М-30
<b>Будівлі та споруди</b>		
		Складські будівлі
		Нежитлова будівля, що реконструюється
		Металева нежитлова споруда, що демонтується
		Будівля трансформаторної підстанції
		Торговельно-адміністративна будівля, зприміщенням пожежного поста
<b>Вулиці та дороги</b>		
		Вулиці та дороги із твердим асфальтобетонним покриттям
		Вулиці та дороги із щелевним покриттям
		Дорожнє огороження металеве бар'єрного типу (однобічне)
		Тротуари/ пішохідні доріжки
		Велосипедні доріжки
		Місця пониження тротуару для забезпечення потреб МГН
		Пішохідні та велосипедні переходи
		Паркувальні майданчики
<b>Інженерні мережі</b>		
		Повітряна лінія електропередач 0,4кВ
		Кабельна лінія електропередач 10кВ
<b>Інженерні споруди</b>		
		Трансформаторна підстанція закритого типу
		Дезельна електростанція
		Очисні споруди поверхневих стоків
		Очисні споруди господарської каналізації
		Противопожежний резервуар/ резервуар технічної води
<b>Об'єкти природно заповідного фонду</b>		
		Ботанічна пам'ятка природи місцевого значення «Алея вікових лип»
		Охоронна зона
		Територія

### Експлікація будівель і споруд

№ за Планом	Назва	Поверх.	Площа забудови	Примітки
<b>Будівлі та споруди за межами території проєкування</b>				
1	Складська будівля	1	1 400,0	Ст. вогнестійкості - IIIа
2	Складська будівля	1	1 800,0	Ст. вогнестійкості - IIIа
3	Складська будівля	1	1 800,0	Ст. вогнестійкості - IIIа
4	Складська будівля	1	800,0	Ст. вогнестійкості - IIIа
5	Трансформаторна підстанція - ТП-728	1	15,0	Ст. вогнестійкості - III
<b>Будівлі та споруди в межах території проєкування</b>				
6	Адміністративно-офісна будівля (реконструкція) з приміщенням пожежного поста	1	31,7	Ст. вогнестійкості - II
7	Металева споруда (демонтаж)	1	25,0	Ст. вогнестійкості - IIIа
8	Дизельгенератор	споруд.	2,00	
9	Резервуар технічного водопостачання ( 50м3 )	підзем.	20,00	
10	Очисні споруди господарської каналізації - BIOTAL	підзем.	25,00	
11	Очисні споруди дощових і талих вод - BIOTAL	підзем.	25,00	
12	Трансформаторна підстанція	споруд.	2,00	
13	Противопожежний резервуар (150м3)	підзем.	5,00	
14	Майданчик для збору ТПВ	споруд.	10,00	
15	Майданчик продажу велькогобаритних транспортних засобів ( 8 м/м)	-	420,00	
16	Майданчик для паркування транспортних засобів ( 11 м/м)	-	137,50	

### Основні техніко-економічні показники (Проектного плану території)

Показники	Одиниця виміру.	Існуючий стан	Проектний стан
<b>Територія</b>			
Територія в межах проекту, у тому числі:	га/%	0,2402 / 100	0,2402 / 100
- сільськогосподарського призначення	га/%	0,2402 / 100	-
- транспортної інфраструктури	га/%	-	0,2307 / 96,05
- громадської забудови	га/%	-	0,0095 / 3,95
<b>Охорона навколишнього середовища</b>			
- санітарно-захисні зони ( розриви), всього	га	0,2352	0,2585
<b>Забудова території</b>			
- споруда металева, нежитлова	м <sup>2</sup>	25,0	-
- споруда капітальна, нежитлова	м <sup>2</sup>	31,70	-
- адміністративна будівля (реконструкція)	м <sup>2</sup>	31,70	31,70
- відсоток забудови	%	2,36	2,36
- дизельгенератор	м <sup>2</sup>	-	2,00
- резервуар технічного водопостачання ( 50м3 )	м <sup>2</sup>	-	20,00
- очисні споруди господарської каналізації	м <sup>2</sup>	-	25,00
- очисні споруди дощових і талих вод	м <sup>2</sup>	-	25,00
- трансформаторна підстанція	м <sup>2</sup>	-	2,00
- противопожежний резервуар (150м3)	м <sup>2</sup>	-	5,00
- майданчик для збору ТПВ	м <sup>2</sup>	-	10,00
- майданчик продажу велькогобаритних транспортних засобів ( 8 м/м)	м <sup>2</sup>	-	420,00
- майданчик для паркування транспортних засобів ( 11 м/м)	м <sup>2</sup>	-	137,50

Примітки:  
 1.Схема інженерної підготовки, благоустрою території та вертикального планування виконана на основі Проектного плану та схеми проектних обмежень у використанні земель.  
 2. Дане креслення читати разом із кресленням "Проектного плану та схеми проектних обмежень у використанні земель" (арк.3).

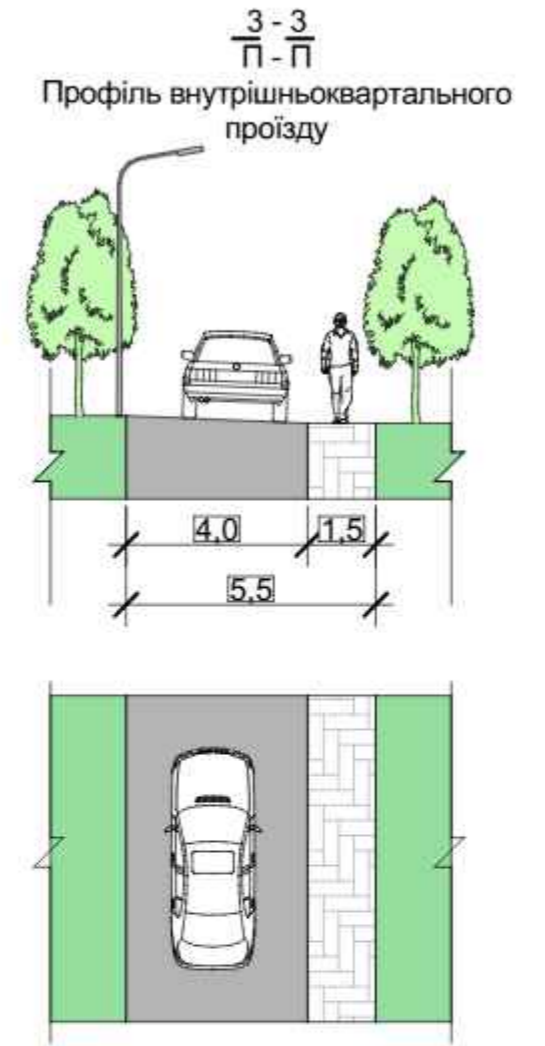
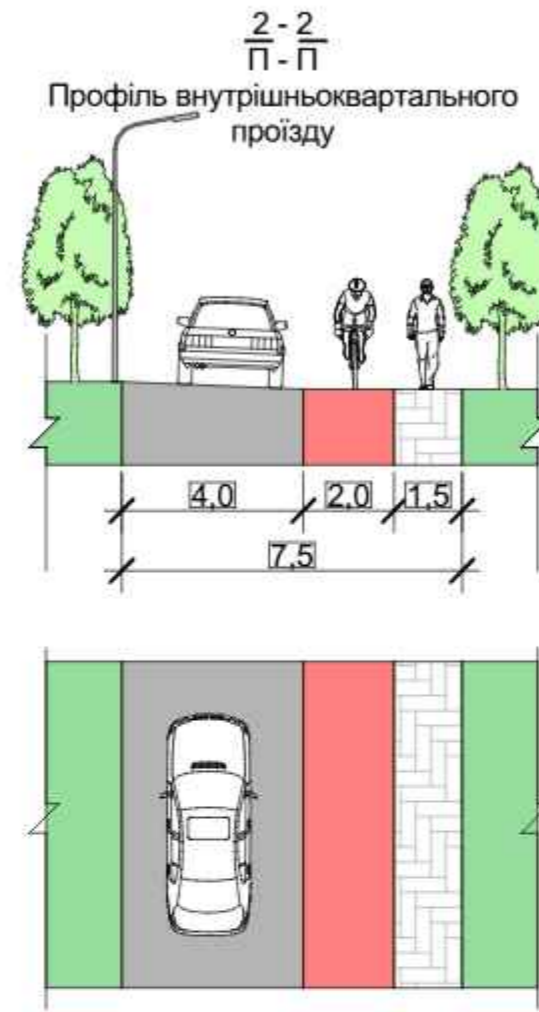
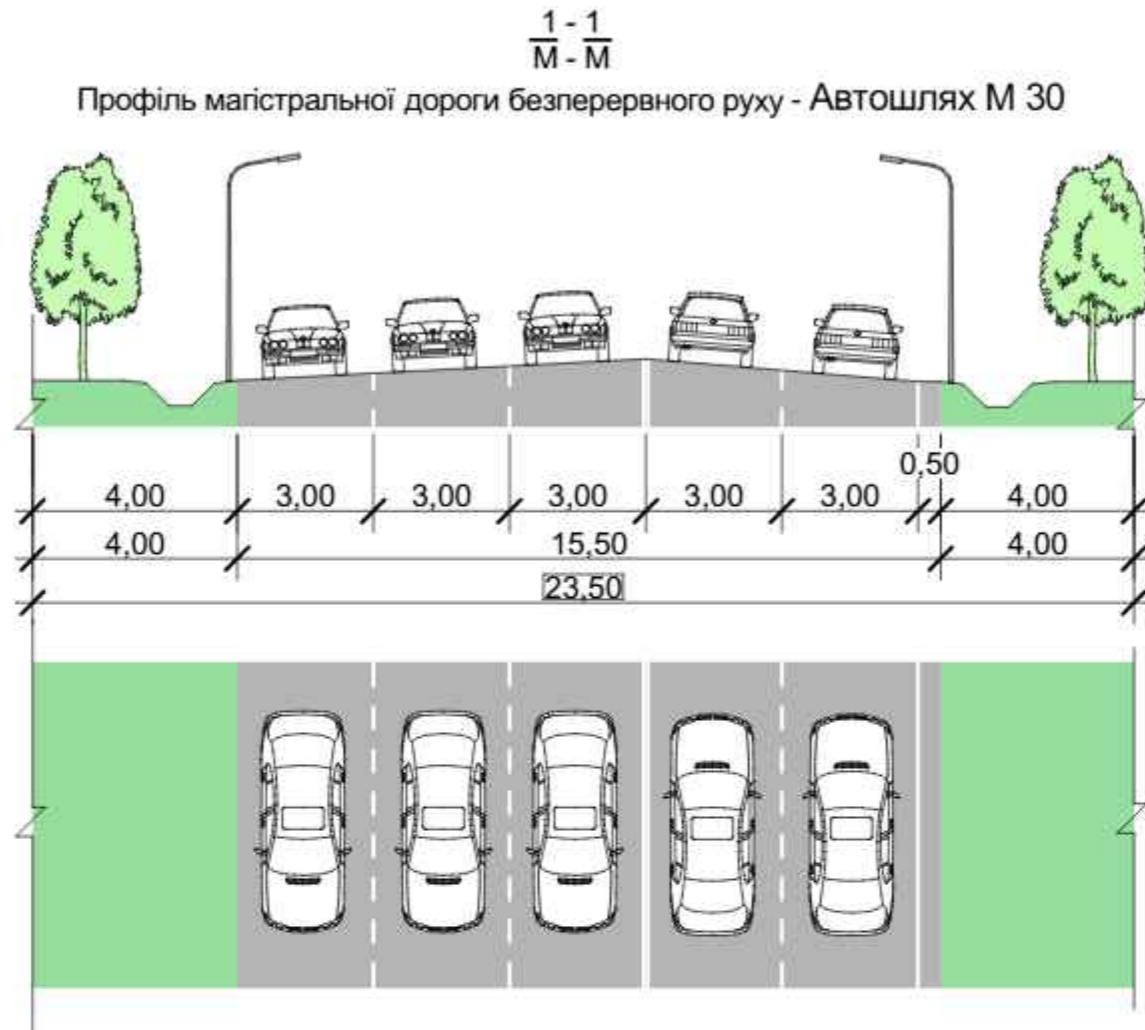
18 - ДПТ - 2024			
Детальний план території в межах земельної ділянки з кадастровим номером 0520685200:05:002:0123			
Зм.	Кіл.уч.	Арк.	Мудок.
ГАП	Мальований	Підпис	Дата
Розробив	Мальований	Підпис	Дата
Детальний план території		Стадія	Архув
Схема інженерної підготовки, благоустрою території та вертикального планування		ДПТ	7
М 1:500		ТОВ "Просторове планування"	

Лист № 01/2024  
 Підпис: [Підпис]  
 Дата: [Дата]

МАСШТАБ  
 1 : 500 (в 1см - 5м)

**Детальний план території в межах земельної ділянки з кадастровим номером  
0520685200:05:002:0123**

Креслення поперечних профілів



Примітки:

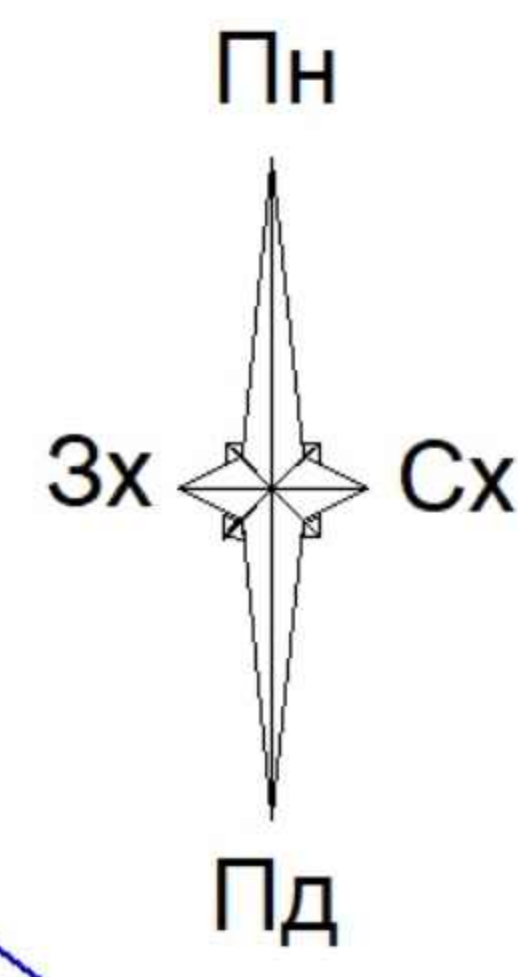
1. Дане креслення читати разом із кресленням "Схемою транспортної мобільності та інфраструктури" (арк. ДПТ - 5).

						<b>18 - ДПТ - 2024</b>			
						<b>Детальний план території в межах земельної ділянки з кадастровим номером 0520685200:05:002:0123</b>			
Зм.	Кіл.уч.	Арк.	№ док.	Підпис	Дата	<b>Детальний план території</b>	Стадія	Аркуш	Аркушів
ГАП		Мальований		<i>[Signature]</i>	2024		ДПТ	8	-
Розробив		Мальований		<i>[Signature]</i>	2024				
						Креслення поперечних профілів	ТОВ "Просторове планування"		

Зам. інв. №	
Підпис і дата	
Інв. № ориг.	

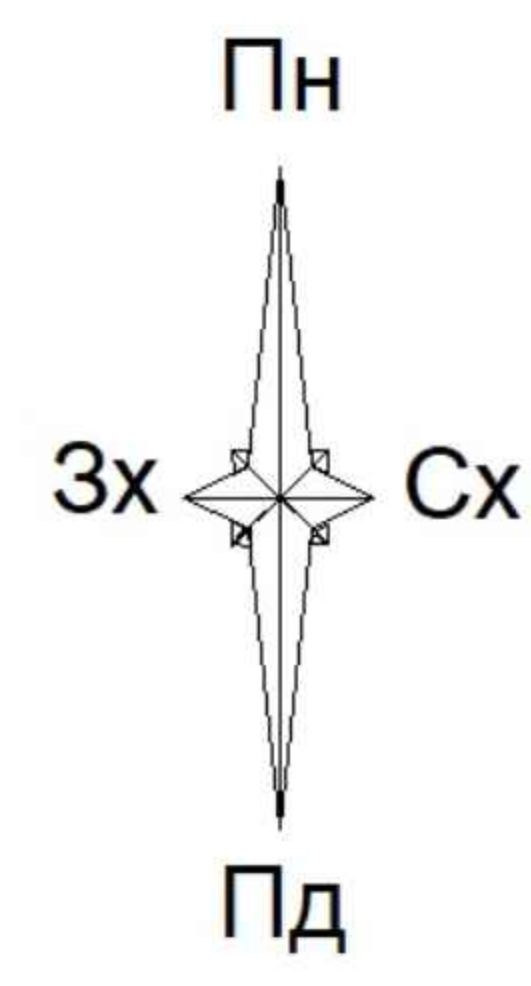
**ДЕТАЛЬНИЙ ПЛАН ТЕРИТОРІЇ В МЕЖАХ ЗЕМЕЛЬНОЇ ДІЛЯНКИ З  
КАДАСТРОВИМ НОМЕРОМ 0520685200:05:002:0123 НА ТЕРИТОРІЇ  
ПИСАРІВСЬКОЇ СІЛЬСЬКОЇ РАДИ ВІННИЦЬКОГО РАЙОНУ  
ВІННИЦЬКОЇ ОБЛАСТІ ОРІЄНТОВНОЮ ПЛОЩЕЮ 0,2402 ГА**

**План сучасного використання земель за формою власності із зазначенням категорії та виду  
цільового призначення, з урахуванням наявних обмежень та обтяжень (існуючих)**

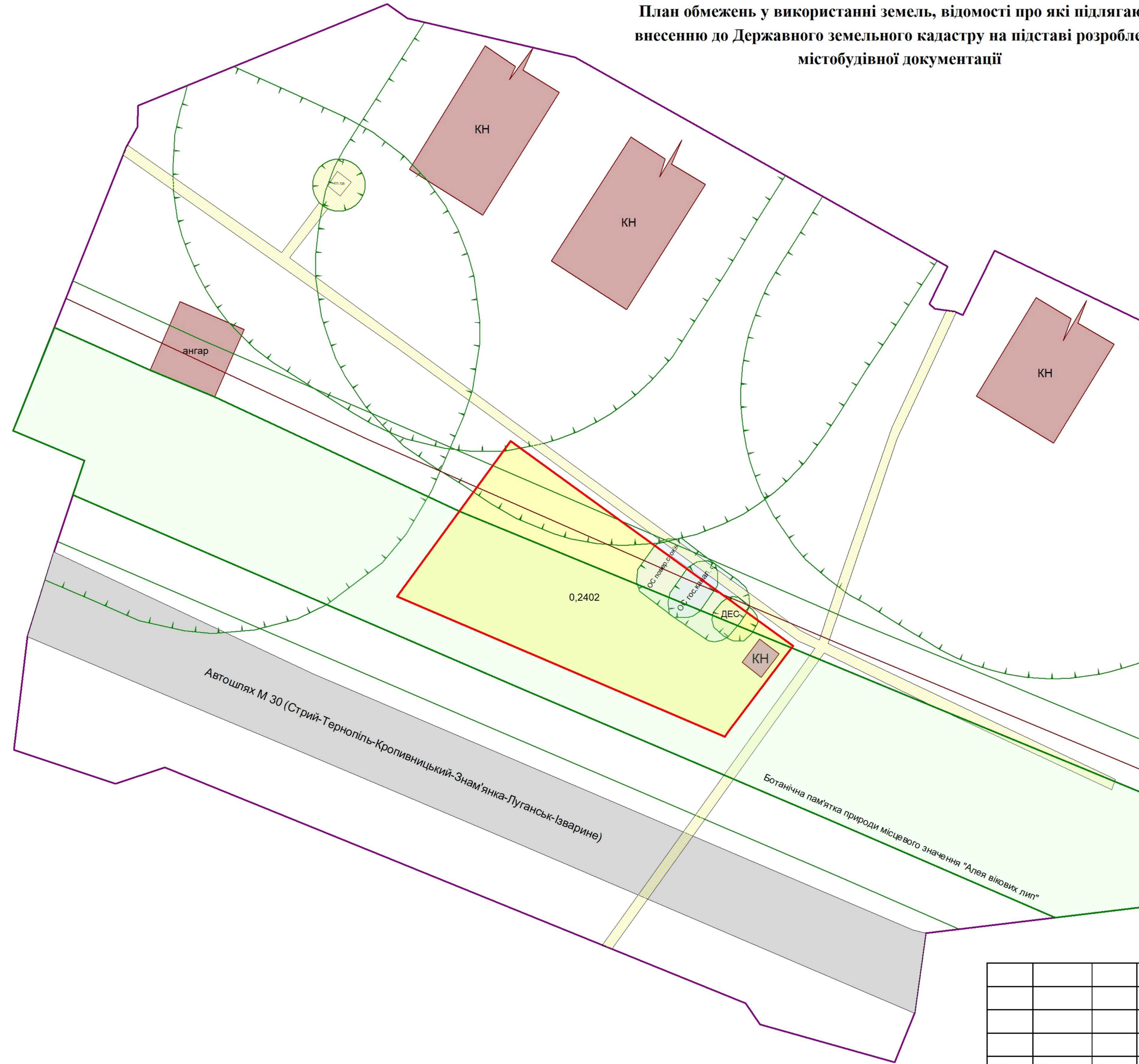


- Умовні позначення**
- Межа проектування
  - Межа опрацювання топографічної основи
  - Межі сформованих земельних ділянок
- Землі сільськогосподарського призначення**
- 01.03.для ведення особистого селянського господарства  
0520685200:05:002:0123
  - Складські будівлі
- Зареєстровані обмеження на земельні ділянки**
- Відсутні
- Існуючі обмеження на земельні ділянки**
- Охоронна зона ЛЕП
  - Санітарно-захисна зона навколо об'єкта
  - Санітарна відстань (розрив) від об'єкта (автошляху М-30)
  - Ботанічна пам'ятка природи місцевого значення "Алея вікових лип"
  - Охоронна зона навколо території та об'єкта природно-заповідного фонду

						18-ДПТ-2024			
						ДЕТАЛЬНИЙ ПЛАН ТЕРИТОРІЇ В МЕЖАХ ЗЕМЕЛЬНОЇ ДІЛЯНКИ З КАДАСТРОВИМ НОМЕРОМ 0520685200:05:002:0123 НА ТЕРИТОРІЇ ПИСАРІВСЬКОЇ СІЛЬСЬКОЇ РАДИ ВІННИЦЬКОГО РАЙОНУ ВІННИЦЬКОЇ ОБЛАСТІ			
Змін.	Кільк.	Арк.	№док.	Підпис	Дата	Детальний план території	Сталія	Аркуш	Аркушів
Розробила					2024		ДПТ	10	
Сертиф.інж.земл.					2024	План сучасного використання земель за формою власності із зазначенням категорій та виду цільового призначення, з урахуванням наявних обмежень та обтяжень М1:1000	ТОВ "Просторове планування"		



**ДЕТАЛЬНИЙ ПЛАН ТЕРИТОРІЇ В МЕЖАХ ЗЕМЕЛЬНОЇ ДІЛЯНКИ З  
КАДАСТРОВИМ НОМЕРОМ 0520685200:05:002:0123 НА ТЕРИТОРІЇ  
ПИСАРІВСЬКОЇ СІЛЬСЬКОЇ РАДИ ВІННИЦЬКОГО РАЙОНУ  
ВІННИЦЬКОЇ ОБЛАСТІ ОРІЄНТОВНОЮ ПЛОЩЕЮ 0,2402 ГА**  
План обмежень у використанні земель, відомості про які підлягають  
внесенню до Державного земельного кадастру на підставі розробленої  
містобудівної документації



**Умовні позначення**  
 Межа проєктування

**Землі сільськогосподарського призначення**  
 01.03.для ведення особистого селянського господарства  
0520685200:05:002:0123

Складська будівля  
 Охоронна зона ЛЕП

**Обмеження на земельну ділянку, що підлягає внесенню в ДЗК**

- 03.01 Санітарно-захисна зона навколо об'єкта, площею 0,0349 га
- 10.05 Пам'ятка природи, площею - 0,1696 га
- 01.01 Охоронна зона навколо території та об'єкта природно-заповідного фонду. площею - 0,0613 га
- 03.02 Санітарна відстань (розрив) від об'єкта (автошляху М-30), площею - 0,2064 га
- ос 02.01.1 Перший пояс зони санітарної охорони джерел та об'єктів централізованого питного водопостачання (суворого режиму), площею - 0,0229 га
- ДЕС 01.05 Охоронна зона навколо (уздовж) об'єкта енергетичної системи (дезельна електростанція), площею - 0,0057 га

						18-ДПГ-2024			
						ДЕТАЛЬНИЙ ПЛАН ТЕРИТОРІЇ В МЕЖАХ ЗЕМЕЛЬНОЇ ДІЛЯНКИ З КАДАСТРОВИМ НОМЕРОМ 0520685200:05:002:0123 НА ТЕРИТОРІЇ ПИСАРІВСЬКОЇ СІЛЬСЬКОЇ РАДИ ВІННИЦЬКОГО РАЙОНУ ВІННИЦЬКОЇ ОБЛАСТІ			
Змін.	Кільк.	Арк.	Модок.	Підпис	Дата	Детальний план території	Стадія	Аркуш	Аркушів
					2024		ДПГ	10	
Сертиф. інж. земл.					2024	План обмежень у використанні земель, відомості про які підлягають внесенню до Державного земельного кадастру на підставі розробленої містобудівної документації М1:1000	ТОВ "Просторове планування"		